

## Le 11x20+14

Mons-en-Montois



Consultez ce circuit sur votre ordinateur ou votre mobile




[www.cirkwi.com/circuit/36904](http://www.cirkwi.com/circuit/36904)



Une randonnée qui débute près de l'église St Fiacre à Mons-en-Montois où chaque année, les jardiniers viennent déposer fruits et légumes dans cette église pour honorer leur saint patron. Du chemin des grottes un point de vue découvre le village aux deux églises : Donnemarie-Dontilly. A Cessoy-en-Montois l'église St Laurent et le lavoir sont ouverts tous les week-ends. Du haut d'une colline le pays Bassée-Montois s'étend jusqu'à la Seine.

Style du circuit : **A la campagne \ Balade \ Randonnée**

Difficulté :  **0h 0m**

Distance :  **14.6 km**  145 m  86 m  326 m  -327 m



27 Rue Grande  
77520 Mons-en-Montois

Altitude : **118**

Auteur :

Communauté de communes  
Bassée-Montois

### Départ

Remonter la rue de l'église puis prendre la sente à gauche et la rue à droite. Continuer dans la rue du Calvaire (à gauche) sur 250 m puis prendre à gauche la rue du Clos Bouard. Arriver au bout, tourner à droite pour rejoindre la route et la descendre jusqu'à Donnemarie-Dontilly.



7 Vieille Route de  
Mons 77520  
Donnemarie-Dontilly

Altitude : **93**

Auteur :

Communauté de communes  
Bassée-Montois



Poursuivre rue Salgues, la 2ème rue à droite. Remonter la rue de la Maladrerie, sur la droite et continuer ensuite sur la gauche, boulevard du Nord. Prendre aussitôt à droite, le chemin des Grottes et rester sur ce chemin.



12 Chemin Maladrerie  
77520 Donnemarie-  
Dontilly

Altitude : **131**

Auteur :

Communauté de communes  
Bassée-Montois

Sur le plateau, à la 3ème intersection, tourner sur votre gauche. A la fin du chemin tourner à nouveau à gauche. Entrer dans le bois puis prendre la première à droite. Entrer dans un autre bois et en sortant, prendre à droite et longer la lisière jusqu'à la route.

Communauté de communes  
Bassée-Montois  
cc-basseemontois.fr

01-60-67-09-10  
ccmontois.montigny@orange.fr

Trouver plus d'infos sur [www.cirkwi.com](http://www.cirkwi.com)  
Impression générée par Cirkwi

	Unnamed Road 77520 Mons-en-Montois	Altitude : 131	Auteur :
	Communauté de communes Bassée-Montois		

Arriver à la route, prendre à droite. Après le bois, bifurquer à gauche sur le chemin empierré, poursuivre jusqu'à la mare. Emprunter la route à droite jusqu'au Petit-Cessois. Au carrefour, tourner à gauche puis virer à droite sur le Sentier de la Vallée pour retrouver la route. La descendre à gauche puis, avant la fontaine, remonter la sente à droite.

	19 Route de Donnemarie 77520 Cessois-en-Montois	Altitude : 138	Auteur :
	Communauté de communes Bassée-Montois		

Au sommet, prendre à gauche, traverser la D75 et continuer en face. A la fourche, prendre à gauche. Arriver à Cessois-en-Montois, prendre en face la rue de l'église puis la rue de la Mairie à droite et la rue de la Vallée sur 20 m, à droite. Continuer à gauche par la rue aux Chevaux, jusqu'en bas.

	18 Rue aux Chevaux 77520 Cessois-en-Montois	Altitude : 122	Auteur :
	Communauté de communes Bassée-Montois		

A la sortie du village, descendre à droite le long du lavoir. Au bout de 150 m, continuer à droite, passer un ru, jusqu'à la route (D62) et la prendre à gauche. 1km plus loin, en haut de la colline, prendre le chemin de droite qui longe des pâtures. Poursuivre à la 1ère à gauche puis à nouveau à gauche jusqu'au bois. Continuer tout droit en lisière puis en sous-bois. Tourner à droite puis à gauche.

	Unnamed Road 77520 Mons-en-Montois	Altitude : 109	Auteur :
	Communauté de communes Bassée-Montois		



En sortant du bois descendre à droite, emprunter la route à gauche sur quelques mètres puis remonter dans le bois à droite. Après le bois poursuivre tout droit jusqu'à la route. Descendre à droite et, au carrefour, prendre la 2ème route à gauche puis la sente à droite. A la rue, retrouver la mairie de Mons-en-Montois sur votre gauche.

	rue de l'église 77520 DONNEMARIE- DONTILLY	Altitude : 77	Auteur :
	Seine et Marne Tourisme		

### Cloître et jardin médiévaux de Donnemarie-Dontilly



Communauté de communes  
Bassée-Montois  
cc-basseemontois.fr

01-60-67-09-10  
ccmontois.montigny@orange.fr

Trouver plus d'infos sur [www.cirkwi.com](http://www.cirkwi.com)  
Impression générée par [Cirkwi](http://Cirkwi.com)

Cet itinéraire vous est fourni à titre informatif. Cirkwi ne certifie pas la fiabilité des informations contenues dans les textes, cartes ou photos de cet itinéraire. Nous vous conseillons de vérifier ces informations avant votre voyage. N'hésitez pas à nous contacter ou à contacter l'auteur pour en savoir plus. Pour plus d'informations sur les données publiées sur ce site, reportez-vous aux conditions d'utilisation de [www.Cirkwi.com](http://www.Cirkwi.com)

Equilibre et senteurs sont à l'honneur dans cette partie attenante à l'église de la Nativité.

Le cloître, lieu de silence et de méditation, est construit au XVème siècle au nord de l'église, à l'emplacement de l'ancien cimetière des moines bénédictins. La galerie accessible par un portail Renaissance, remploie certains éléments plus anciens, comme les colonnes; elle conduit à une chapelle des morts dite de Dame Quinette.

Cet ensemble sert d'enceinte à un jardin médiéval, restitué en 1997 par Christophe Grünenwald. Il a pour thème la vie et la mort, et représente l'idéalisation du Paradis. Le nombre 4, nombre des éléments, des saisons, mais aussi des Évangélistes, est à la base de l'organisation de ce jardin.

Le carré central représente le Christ et les allées gravillonnées symbolisent les quatre fleuves du Paradis. Les 12 carrés plantés, ceints de clôtures en osier tressé, représentent les douze mois de l'année, mais aussi les douze Apôtres.

Les parterres bordés de grès roses, les balustres en bois tressés (à un ou trois brins) sont reproduits d'après des documents anciens. Les buis taillés, plus décoratifs, évoquent les lectures symboliques du XVème siècle.

Le jardin se compose exclusivement de plantes médicinales utilisées au Moyen-Age et de fleurs dédiées à Marie, comme les lys et les roses.

Cueillette interdite du fait de la toxicité de certaines plantes.

#### Informations complémentaires :

Contact : Adresse: rue de l'église 77520 DONNEMARIE-DONTILLY FRANCE

Tél: 01 60 67 32 32

E-mail: [jardindonnemarie@hotmail.com](mailto:jardindonnemarie@hotmail.com)

	rue Marie Chabart 77520 DONNEMARIE- DONTILLY	Altitude : 82	Auteur :
	Seine et Marne Tourisme		

### Sites du passé économique



La commune conserve bon nombre de témoignages de son histoire économique, artisanale et industrielle.

Parmi les 3 proposés ici, une ancienne halle en briques restaurée en 1847 située au cœur de Donnemarie.

Appelée autrefois marché aux céréales, il faut remarquer sa charpente en bois de chêne... chargée de souvenirs plus ou moins joyeux. Une anecdote rappelle en effet qu'en 1792, un meunier des environs fut pendu par des habitants forcés, alors qu'il voulait prendre part au vote des conventionnels.

Aujourd'hui, elle participe occasionnellement à l'animation de la ville en se reconvertissant en galerie d'art contemporain ou en accueillant le marché de Noël.

De la vieille route de Mons on aperçoit un four à chaux, sauvé de la ruine par son propriétaire actuel.

Les carrières de chaux étaient nombreuses autour de la commune, le matériau servait d'enduit traditionnel pour les façades et les murs intérieurs des maisons.

L'étage inférieur et les fours enterrés dans la butte sont préservés ainsi que le pignon surmonté d'un fronton de briques.

Des dates gravées révèlent que le site fonctionnait dès le début du XIXème siècle.

Une ancienne brasserie-cidrie, rare exemple d'architecture industrielle du XIXème siècle dans le Montois s'élève au 4 rue de la Porte de Melun.

Le bâtiment se distingue par son décor de bandes de plâtre festonnées et de briques.

Il comporte trois niveaux, le dernier servant au séchage du houblon, et se prolonge au sud par des caves qui s'étendent sous un jardin.

#### Informations complémentaires :

Contact : Adresse: rue marie chabart 77520 DONNEMARIE-DONTILLY FRANCE

	rue grande 77520 MONS-EN-MONTOIS	Altitude : 117	Auteur :
	Seine et Marne Tourisme		

### Lavoir

Communauté de communes  
Bassée-Montois  
cc-basseemontois.fr

01-60-67-09-10  
ccmontois.montigny@orange.fr

Trouver plus d'infos sur [www.cirkwi.com](http://www.cirkwi.com)  
Impression générée par [Cirkwi](http://Cirkwi.com)

Cet itinéraire vous est fourni à titre informatif. Cirkwi ne certifie pas la fiabilité des informations contenues dans les textes, cartes ou photos de cet itinéraire. Nous vous conseillons de vérifier ces informations avant votre voyage. N'hésitez pas à nous contacter ou à contacter l'auteur pour en savoir plus. Pour plus d'informations sur les données publiées sur ce site, reportez-vous aux conditions d'utilisation de [www.Cirkwi.com](http://www.Cirkwi.com)



Les trois lavoirs du village étaient parfois utilisés pour le rouissage du chanvre, intensément cultivé au XIXe siècle. Mais cette opération souillait les eaux des bassins, ce qui suscitait la colère des laveuses ; elle fut donc interdite vers le milieu du XIXe siècle. Pour poursuivre leur activité, les paysans durent creuser de nombreuses mares dans les sols argileux des bois. Le 21 avril 1860, le conseil municipal décide, grâce au produit de la vente des fossés communaux, de doter les lavoirs d'une couverture. Les lavoirs sont alimentés par le ru de Mons, qui prend naissance à la source Saint-Fiacre. Réputée pour guérir les maladies du fondement, cette source fit l'objet de nombreux pèlerinages ; une chapelle, démolie en 1792, s'élevait à proximité.

**Informations complémentaires :**

**Contact :** Adresse: rue grande 77520 MONS-EN-MONTOIS FRANCE

Tél: 01 60 67 45 40



rue du souci 77520  
CESSOY-EN-  
MONTOIS

Altitude : 125

Auteur :

Seine et Marne Tourisme

### Fontaine



Cette fontaine est une construction faite pour recueillir l'eau amenée par un conduit. L'eau était récupérée pour servir à l'abreuvement des animaux de la ferme. Elle a été restaurée en 2006 par Initiatives 77.

En face se trouve un lavoir rectangulaire aujourd'hui privé.

**Informations complémentaires :**

**Contact :** Adresse: rue du souci 77520 CESSOY-EN-MONTOIS FRANCE



rue de la fontaine  
basse 77520  
CESSOY-EN-  
MONTOIS

Altitude : 127

Auteur :

Seine et Marne Tourisme

### Château de la briqueterie



Ce château du XIXème siècle est une ancienne propriété de la famille Boulenger. Cette dynastie d'industriels français de la céramique a fourni le métro parisien en petites briques de faïence blanches. Ce château aux murs de briques d'argile constituait les bureaux de la briqueterie. Il vient aujourd'hui d'être racheté par un artisan qui le restaure.

**Informations complémentaires :**

**Contact :** Adresse: rue de la fontaine basse 77520 CESSOY-EN-MONTOIS FRANCE

Communauté de communes  
Bassée-Montois  
cc-basseemontois.fr

01-60-67-09-10  
ccmontois.montigny@orange.fr

Trouver plus d'infos sur [www.cirkwi.com](http://www.cirkwi.com)  
Impression générée par [Cirkwi](http://Cirkwi.com)